



Eglise de Sainte Geneviève

Quelques conseils pour cette promenade

- Départ de l'église
- Sentier balisé en jaune
- Circuit pédestre
- Accès interdit aux propriétés privées

Bonne promenade et bonne découverte !

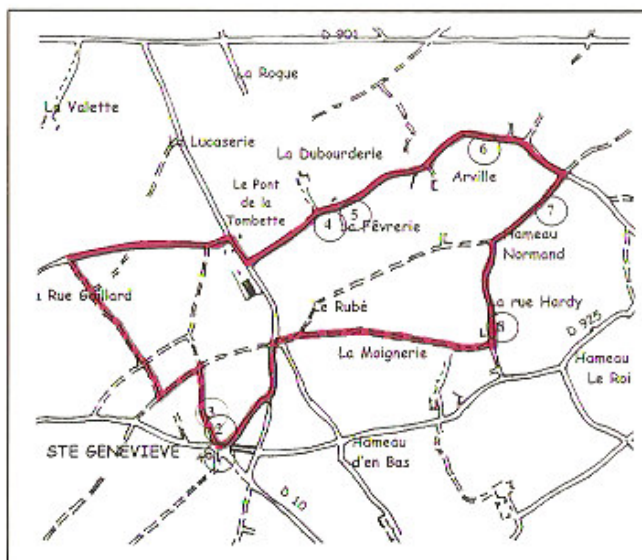
Renseignements

Mairie de Sainte Geneviève :
Tél. : 02 33 54 69 49

Syndicats d'Initiative / Offices de Tourisme de :

- Barfleur : 2, quat Henri Chardon - Tél. : 02 33 54 02 48
- Fermanville : 20, vallée des Moulins - Tél. : 02 33 54 61 12
- Quettehou : 1, place G^e de Gaulle - Tél. : 02 33 43 63 21
- St Pierre-Eglise : Place Abbé St Pierre - Tél. : 02 33 54 37 20
- St Vaast-la-Hougue : Place G^e de Gaulle - Tél. : 02 33 23 19 32

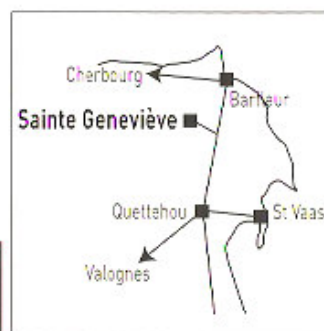
Ce sentier a été réalisé à l'initiative de la Communauté de Communes du Val de Saire par le Centre Permanent d'Initiatives pour l'Environnement du Cotentin.



0 — 250 m

Légende

Parcours ———
Panneau ②



**Parcours de 5 Km
durée : 2h**




Communauté de Communes
du Val de Saire
9, place de la Mairie
50630 QUETTEHOU
Tél. : 02 33 23 12 80



COTENTIN
Village des Gîtes
50430 Lessay
Tél. : 02 33 46 37 06

Sentier de découverte en Val de Saire Patrimoine bâti à Sainte Geneviève



Dessin Heimdal

A la découverte de Sainte Geneviève, terre de manoirs

Sainte Geneviève possède au milieu de zones maraîchères importantes (78 % du territoire de la commune est cultivé) de remarquables bâtisses héritées de la fin du Moyen-Age. Au cours de cette promenade, 8 panneaux d'information vous feront connaître quelques éléments du patrimoine bâti exceptionnel de cette commune de 300 habitants.

Pour confirmer vos observations ou vérifier la réponse posée à chaque station, il vous suffira de soulever le volet métallique sur lequel sont apposés textes et illustrations.



Voici quelques questions dont les réponses vous aideront à en savoir plus sur Sainte Geneviève.

1- L'édifice le plus connu de la commune est certainement l'église. Avec sa tour carrée, à balustrades et gargouilles, du XV^e siècle et sa tourelle d'angle, l'église a l'allure d'un donjon fortifié.

A l'intérieur, au-dessus du maître autel, on peut voir une statue de Sainte Geneviève en calcaire fin XV^e siècle. Cette statue fut cachée dans la tour pendant la Révolution.

Une légende dans la commune veut qu'on l'ait trouvée au bord de la mer et que les bœufs qui la transportèrent voulurent s'arrêter.



Savez-vous pourquoi un petit ange tenant une torche est perché sur son épaule droite ?


Réponse : Il rattume le clerge de Sainte Geneviève éteint par le diable.

2- Le manoir d'Arville (Arville est le nom ancien de la commune au XII^e siècle) date des XVII^e et XVIII^e siècles. A côté d'une belle tour d'escalier carrée en pierres taillées, on trouve un bâtiment construit au XVIII^e siècle, reconnaissable à ses grandes fenêtres à carreaux alignés sur la façade et son petit fronton triangulaire.

La cour du manoir offre aussi une très belle charreterie à piliers carrés.

Le manoir a été reconstruit sur l'emplacement d'un plus ancien qui avait été donné à l'abbé du voeu à Cherbourg en 1187 par Philippe de Creully.

En 1406, il appartenait à Colin Loir et fut fiéffé au XV^e siècle à la famille de Hennot.




Savez-vous à quelle famille fameuse dans le Cotentin a appartenu cette propriété ?

Réponse : Il a appartenu à la fameuse famille des Ravaler qui avaient fait construire le très beau château Renaissance de Tourlaville. En effet, en 1598, Jean II de Ravaler, abbé de Hambye acheta pour son petit neveu et son fils, Julien de Ravaler, cette terre. La mère de Julien était Madeline de Hennot. On connaît bien l'histoire de Julien et sa soeur cadette Marguerite accusés d'inceste et décapités en place de Grève à Paris en décembre 1603.

3- La Baronnie, Arville, la Dubourderie, la Févrierrie, la Fouquetière, le manoir des Mares, autant de belles propriétés construites pour la plupart aux XVI^e et XVII^e siècles.

Mais pourquoi ces manoirs sont-ils si nombreux ?



Réponse : Après la guerre de Cent ans (1346-1450) très destructrice pour la Normandie, une fièvre de reconstruction s'opéra dans notre région entre 1480 et 1660. Cette période de prospérité économique (la Normandie assurant le quart du revenu fiscal du royaume) est due notamment à des bourgeois qui achetèrent des charges anoblissantes ou des paysans enrichis qui achetèrent un fief. Une fois anoblis, voir avant, ils se faisaient construire de belles demeures.

4- Outre les manoirs, la commune possède un patrimoine bâti rural très intéressant, notamment en terme de patrimoine de pays : anciennes boulangeries (hameau de la Moignerie), puits couverts, moulin...

Le moulin d'Arville était un ancien moulin à vent de la fin du XVI^e siècle. Il a perdu ses ailes et sa toiture, mais a conservé le linteau avec arc en accolade de sa porte d'entrée et ses oculi. Il dépendait autrefois du domaine de la Févrierrie.



Savez-vous pourquoi les meuniers étaient mal vus des autres habitants ?

Réponse : Les habitants avaient l'obligation de venir faire moudre leurs grains au moulin jusqu'à la Révolution.